Projekt Miejscowego Planu Zagospodarowania Przestrzennego „Lesko 9”

Załącznik nr 1 do Uchwały Nr.....
Rady Miejskiej w Lesku z dnia .....

skala 1:1000

100 0 100 200 m

Układ współrzędnych płaskich prostokątnych PL-2000 strefa 7

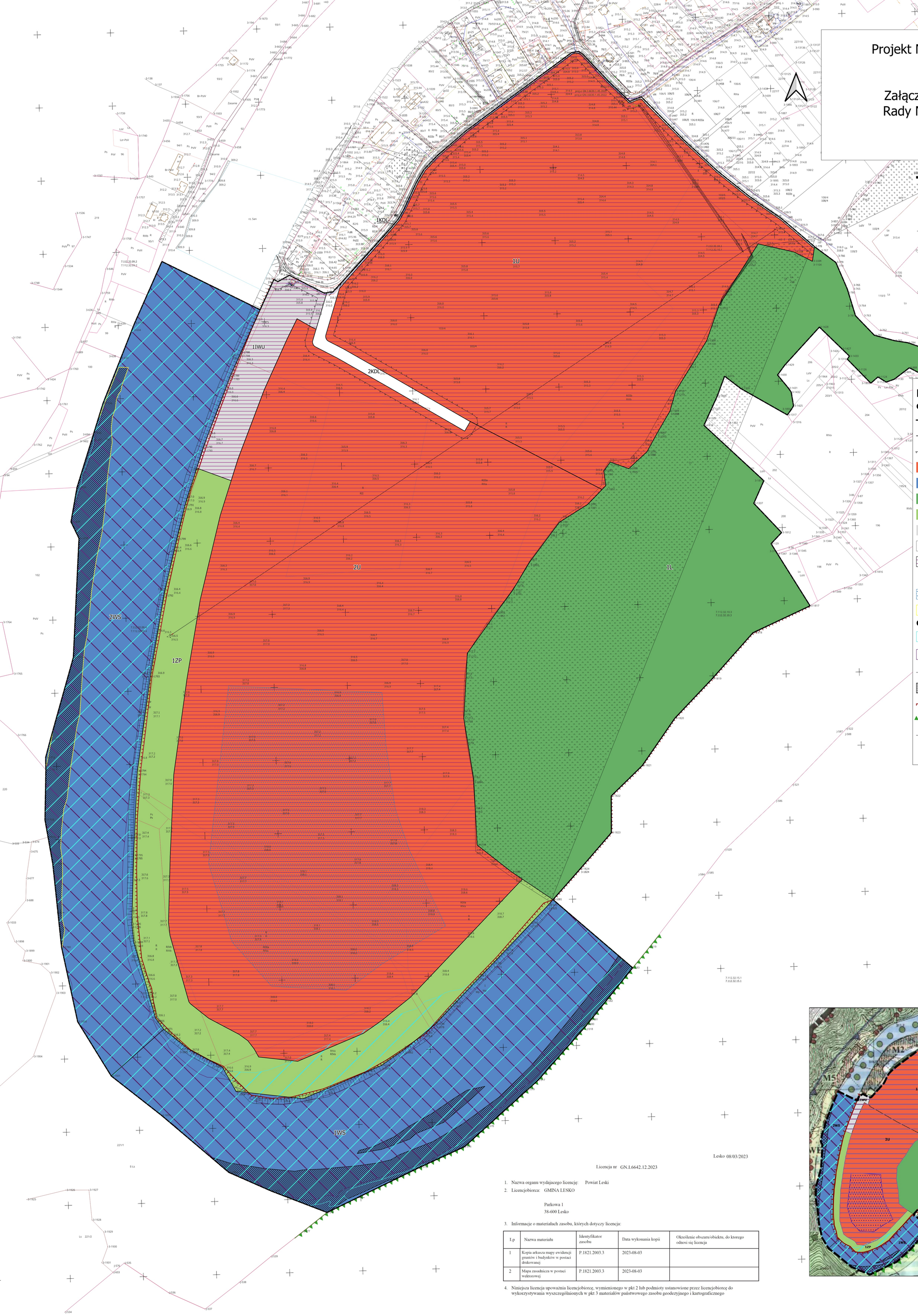

Legenda

OZNACZENIA OBOWIĄZUJĄCE

- Granica terenu objętego planem
- Linie rozgraniczające tereny o różnym przeznaczeniu lub różnych zasadach zagospodarowania
- Nieprzekraczalna linia zabudowy
- 1U-2U Tereny usług
- 1WS-2WS Tereny wód powierzchniowych śródlądowych
- 1L Teren lasu
- 1ZP Tereny zieleni urządzonej
- 1IWU Teren ujęcia wód
- 1KDL-2KDL Tereny drogi lokalnej
- Granica terenu, na których będą lokalizowane urządzenia wytwarzające energię z odnawialnych źródeł energii o mocy zainstalowanej większej niż 500 kW wraz z granicą ich stref ochronnych związanych z ograniczeniami w zabudowie, zagospodarowaniu i użytkowaniu terenu oraz występowaniem znaczącego oddziaływania tych urządzeń na środowisko
- Rejon lokalizacji dominant architektonicznych
- Strefa wyłączona z zabudowy

OZNACZENIA INFORMACYJNE

- Obszary na których prawdopodobieństwo wystąpienia powodzi jest średnie i wynosi raz na 100 lat (Q 1%)
- Obszary na których prawdopodobieństwo wystąpienia powodzi jest wysokie i wynosi raz na 10 lat (Q 10%)
- Linia elektroenergetyczna średniego napięcia
- Siedlisko przyrodnicze, kod: 91E0
- Granica obszaru Natura 2000 - Dorzecze Górnego Sanu PLH180021
- Granica Wschodniobeskidzkiego Obszaru Chronionego Krajobrazu
- Linia elektroenergetyczna średniego napięcia
- dr Droga gminna

Lesko 08/03/2023

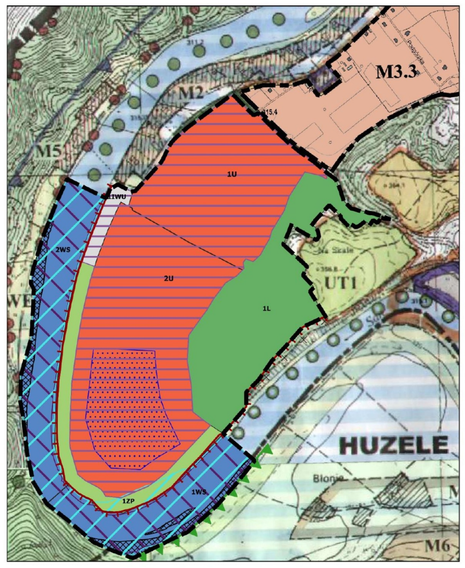



Licencja nr GN.I.6642.12.2023

1. Nazwa organu wydającego licencję: Powiat Leski
2. Licencjobiorca: GMINA LESKO

   Parkowa 1
   38-600 Lesko

3. Informacje o materiałach zasobu, których dotyczy licencja:

L.p	Nazwa materiału	Identyfikator zasobu	Data wykonania kopii	Określenie obszaru/obiektu, do którego odnosi się licencja
1	Kopia arkusza mapy ewidencji gruntów i budynków w postaci drukowanej	P.1821.2003.3	2023-08-03	
2	Mapa zasadnicza w postaci wektorowej	P.1821.2003.3	2023-08-03	

4. Niniejsza licencja upoważnia licencjobiorcę, wymienionego w pkt 2 lub podmioty ustanowione przez licencjobiorcę do wykorzystywania wyszczególnionych w pkt 3 materiałów państwowego zasobu geodezyjnego i kartograficznego